

Plànol de delimitació de les mesures de prevenció dels incendis forestals al municipi de Capçanes (Priorat).

NÚMERO	NOM	TIPUS D'ELEMENT	DESCRIPCIÓ DE L'ELEMENT	FRANJA REALITZADA	SUPERFÍCIE DE FRANJA A REALITZAR ARBRAT (m2)	SUPERFÍCIE DE FRANJA A REALITZAR NO ARBRAT(m2)	PRIORITZACIÓ	FASES D'EXECUCIÓ
43040_001	Mas	Edificació	Mas	no	569	0	2	1
43040_002	Mas d'en Vall	Edificació	Mas	no	1.113	0	2	1
43040_003	Mas	Edificació	Mas	no	0	0	2	1
43040_004	Caseta del Casero	Edificació	Mas	no	697	0	2	1
43040_005	Caseta del Franxico	Edificació	Mas	no	0	0	2	1
43040_006	Mas	Edificació	Mas	no	0	0	2	1
43040_007	Caseta de la Vall	Edificació	Mas	no	799	0	2	1
43040_008	Mas d'en Pou	Edificació	Mas	no	0	0	2	1
43040_009	Mas de la torreta	Edificació	Mas	no	629	0	2	1
43040_010	CAPÇANES	Nucli	Nucli de població	no	1.315	10.080	1	1
43040_011	Les Canals	Edificació	Àrea de lleure	no	1.345	0	2	1
43040_012	Mas del Calàs	Edificació	Nau	no	0	2.126	2	1
43040_013	Mas Les Malelles	Edificació	Mas	no	0	2.303	2	1
43040_014	Mas d'en Gulmerà	Edificació	Mas	no	0	3.786	2	1
43040_015	Mas d'en Rosalió	Edificació	Mas	no	692	0	2	1
43040_016	Mas d'en Margalef	Edificació	Mas	no	1.368	0	2	1
43040_017	Raco de la Sendal	Edificació	Mas	no	0	1.363	2	1
43040_018	Mas del collet	Edificació	Mas	no	0	3.258	2	1



*La superfície obtinguda és una estimació de l'àrea on actuar per a cada subjecte obligat, la qual s'haurà de concretar en cada cas.


PLÀNOLS

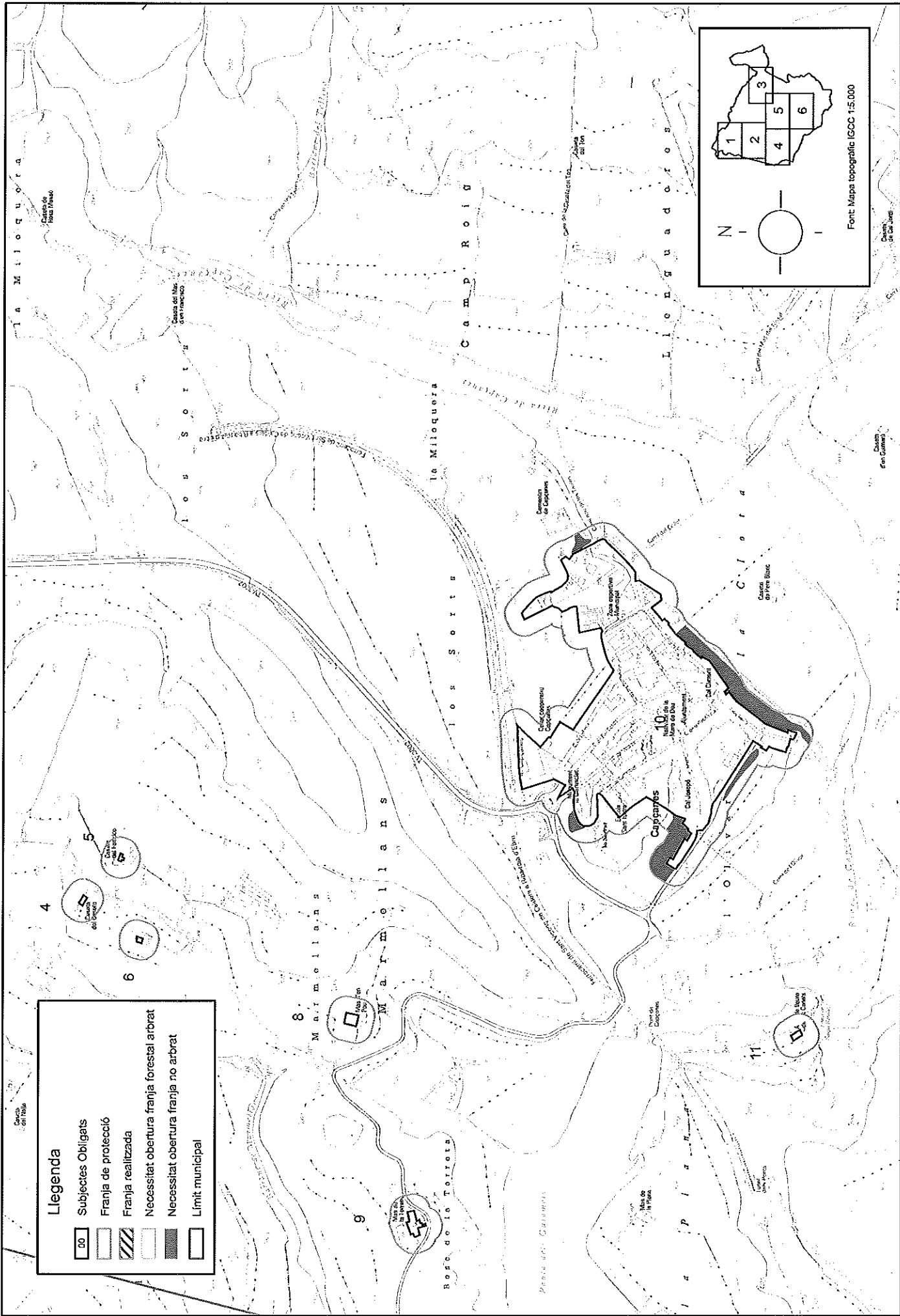
1. Plànol de situació dels subjectes obligats
2. Plànol de detall de les franges de prevenció



Llegenda

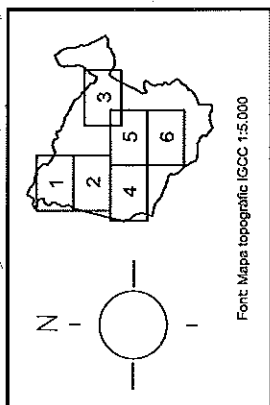
-  Subjectes Obligats
-  Limit municipal

 Diputació de Barcelona Departament d'Urbanisme, Enginyeria i Territori	C/IAU 2015-2016-04-04 APROVAT	DATA maig 2017	ROOM ENGINYERIA I URBANISME	RAMON CAMPS ROTA JORDI SUBIRANA DIRECTOR DE DIBUIX / E. POSTEROL	DIBUJAT PER JORDI SUBIRANA COMPROVAT	ESCALES (Original A3) 1:30.000	TITOL DE PLÀNOL MAPA LOCALITZACIÓ SUBJECTES OBLIGATS DEL MUNICIPI	PLÀNOL 1	FULL 1 DE 1
---	----------------------------------	-------------------	--------------------------------	--	--	-----------------------------------	---	-------------	----------------

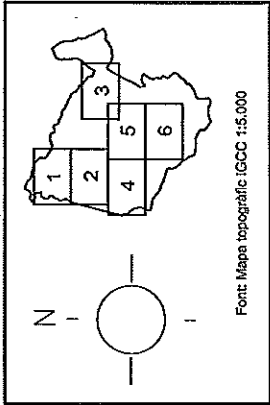
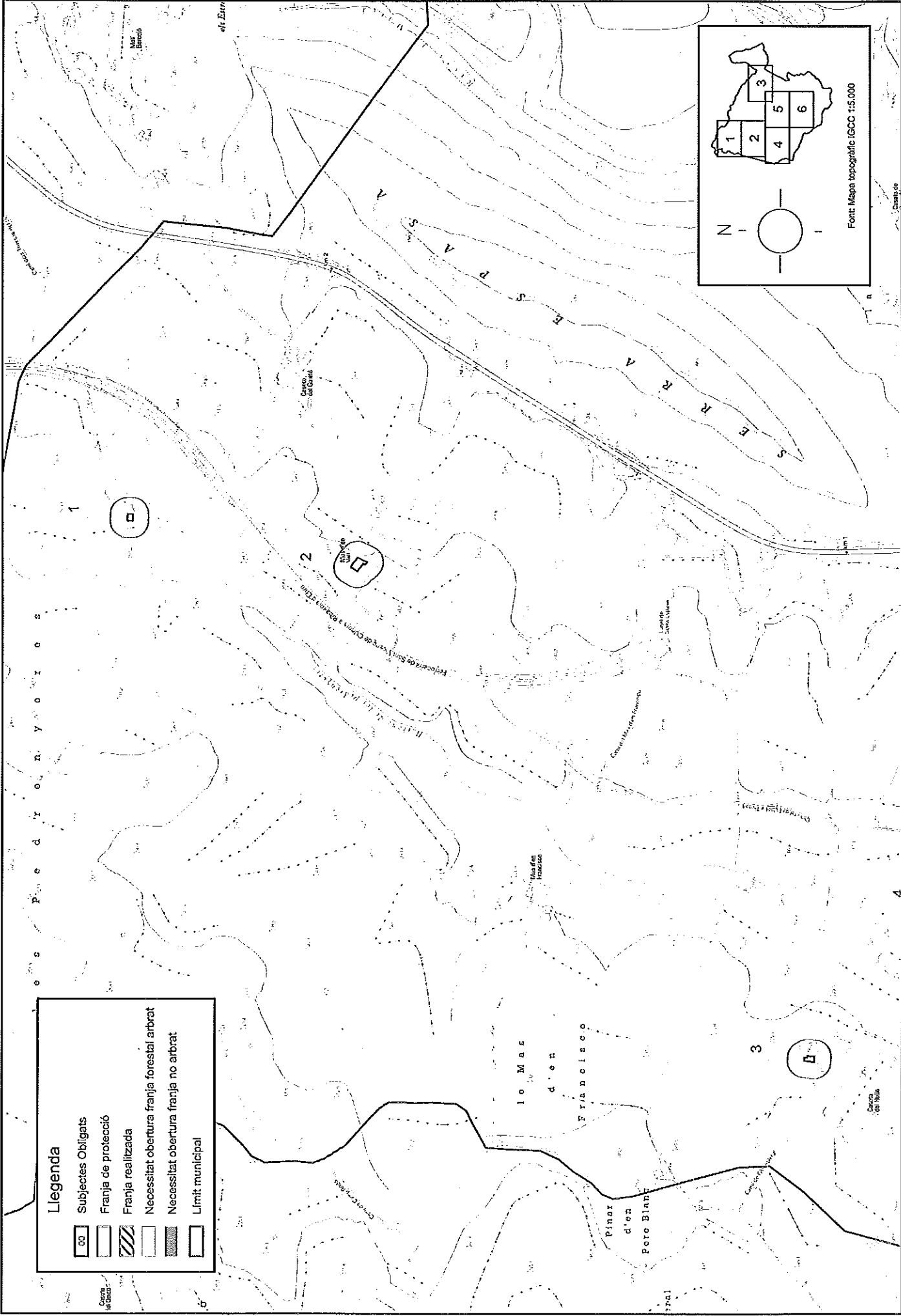


Llegenda

10	Subjectes Obligats
[Symbol]	Franja de protecció
[Symbol]	Franja realitzada
[Symbol]	Necessitat obertura franja forestal arbrat
[Symbol]	Necessitat obertura franja no arbrat
[Symbol]	Límit municipal



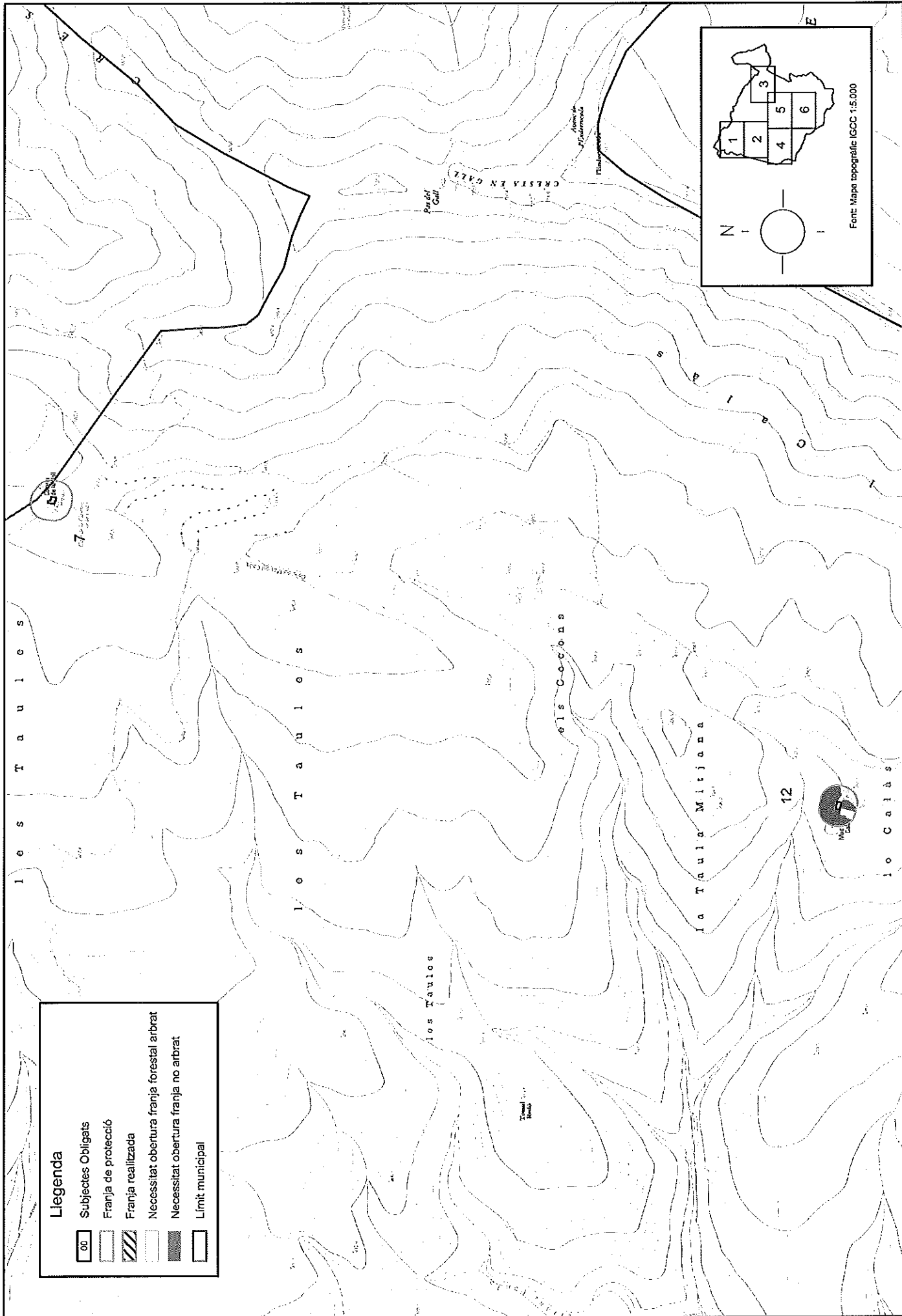
Diputació Tarragona Departament de Territori, Infraestructures i Transport	CLAU: 2019-0010404 Projecte: Pla de Prevenció d'Incendis Forestals de Capcarfós	DATA: MARÇ 2017	MODAL D'INTERVENCIÓ: URBANISME	RAMON CAMPS ROTA JORDI SUBIRANA INGENYER DE CAMBRES / E. FORESTAL	DIBUXTAT PER: COMPROVAT:	ESCALES (original A3): 1:5.000	TÍTOL DEL PLANO: MAPA DETALL FRANJA DE DELIMITACIÓ	PLANO: 2	FULL: 2 DE 6
---	--	-----------------	-----------------------------------	---	-----------------------------	-----------------------------------	---	-------------	-----------------



Llegenda

	Subjectes Obligats
	Franja de protecció
	Franja realitzada
	Necessitat obertura franja forestal arbrat
	Necessitat obertura franja no arbrat
	Límit municipal


Diputació Tarragonesa Departament d'Acció Social, Ocupació i Treball Departament d'Acció Social, Ocupació i Treball	CLAVI 2015-01/04/04 Arxiu	DATA MARÇ 2017	TITOL DEL PLANO MAPA DETALL FRANJA DE DELIMITACIÓ	ESCALA (Original A3) 1:5.000	TITOL DEL PLANO MAPA DETALL FRANJA DE DELIMITACIÓ	FULL 1 DE 6
	RAMON CAMPS ROTA JORDI SUBIRANA SOCIETAT DE CADRES / E. FORESTAL	DISSENYAT PER COMPROVAT	JORDI SUBIRANA RAMON CAMPS	PANO 2		



Llegenda

	Subjectes Obligats
	Franja de protecció
	Franja realitzada
	Necessitat obertura franja forestal arbrat
	Necessitat obertura franja no arbrat
	Límit municipal

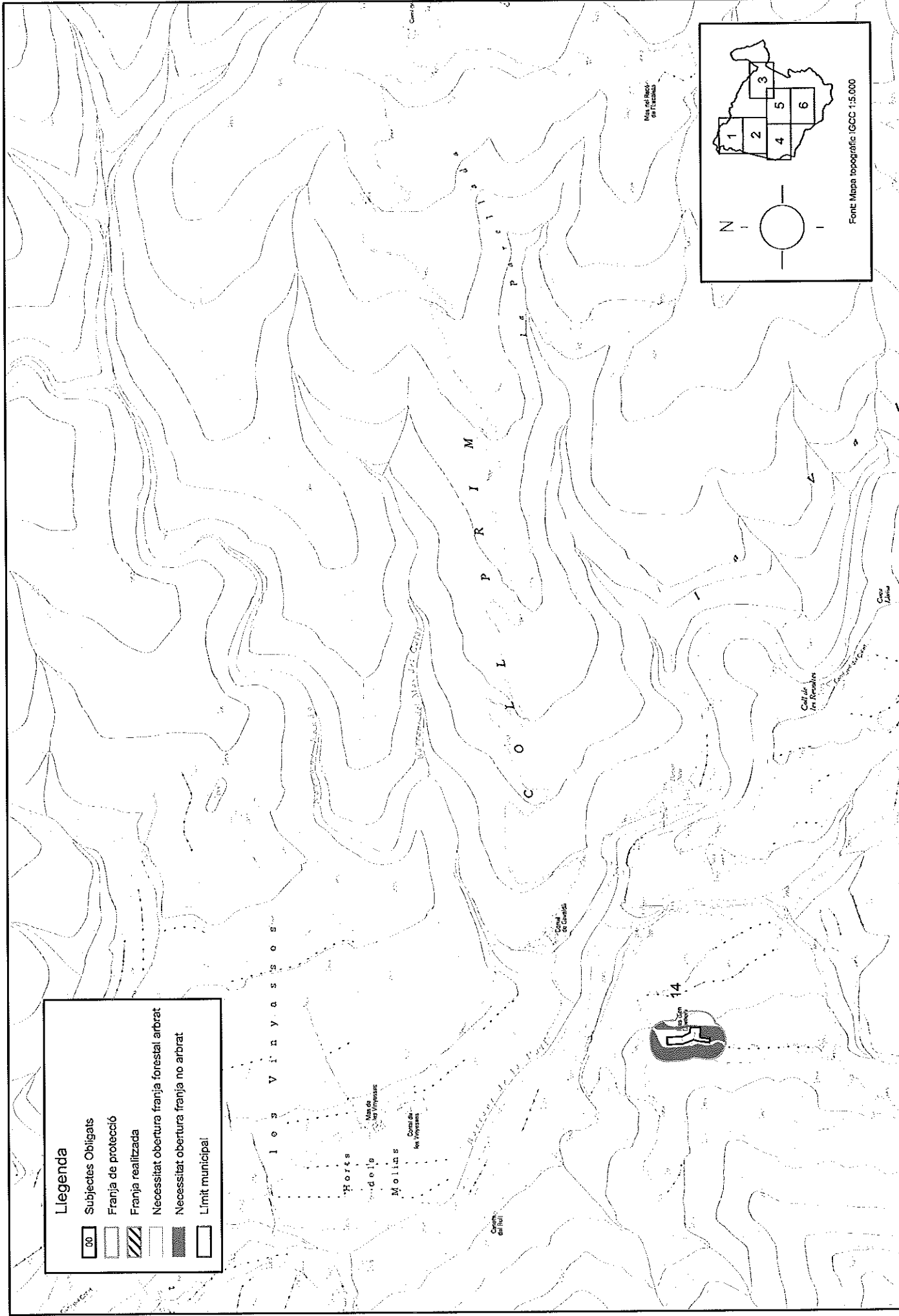
Diputació Tarragonense Servei d'Assessoria Ambiental Departament de Medi Ambient, Gestió Pública, Enginyeria i Territori	C.I.U. 2015-0010404 AR22	PLANOL DE DELIMITACIÓ DE MESURES DE PREVENCIÓ DELS INCENDIS FORESTALS DE CALDAS (PRIORITAT)	DATA MARÇ 2017	ROCAI ENGINYERIA I URBANISME	RAMON CAMPS ROTA JORDI SUBIRANA ENGERER DE CAMPS / E. ROSELLA	DIBUJAT PER COMPROVAT	ESCALES (Original i3) 1:5.000	TÍTOL DEL PLANOL MAPA DETALL FRANJA DE DELIMITACIÓ	PLANOL 2	FULL 3 de 6
--	-----------------------------	---	-------------------	---------------------------------	---	--------------------------	----------------------------------	---	-------------	----------------



Llegenda

	Subjectes Obligats
	Franja de protecció
	Franja realitzada
	Necessitat obertura franja forestal arbrat
	Necessitat obertura franja no arbrat
	Limit municipal

Diputació Tarragona Departament d'Urbanisme i Territori	C.O.M. Jordi Segura	2015-2016 Projecte d'obertura	PLÀNOL DE DELIMITACIÓ DE MESURES DE PREVENCIÓ DELS INCENDIS FORESTALS DE CAPÇANES (PRIORAT)	DATA MARÇ 2017	INGENYERIA I URBANISME RAMON CAMPS ROTA JORDI SUBIRANA ESCRIBER DE CADRES / E. FERRER	DIBUXXAT PER RAMON CAMPS	ESCALAS (Original A3) 1:5.000	TÍTOL DEL PLÀNOL MAPA DETALL FRANJA DE DELIMITACIÓ	PÀG. DEL PLÀNOL 2	FULL 4 de 6
--	------------------------	----------------------------------	--	-------------------	--	-----------------------------	----------------------------------	---	----------------------	----------------



Legenda

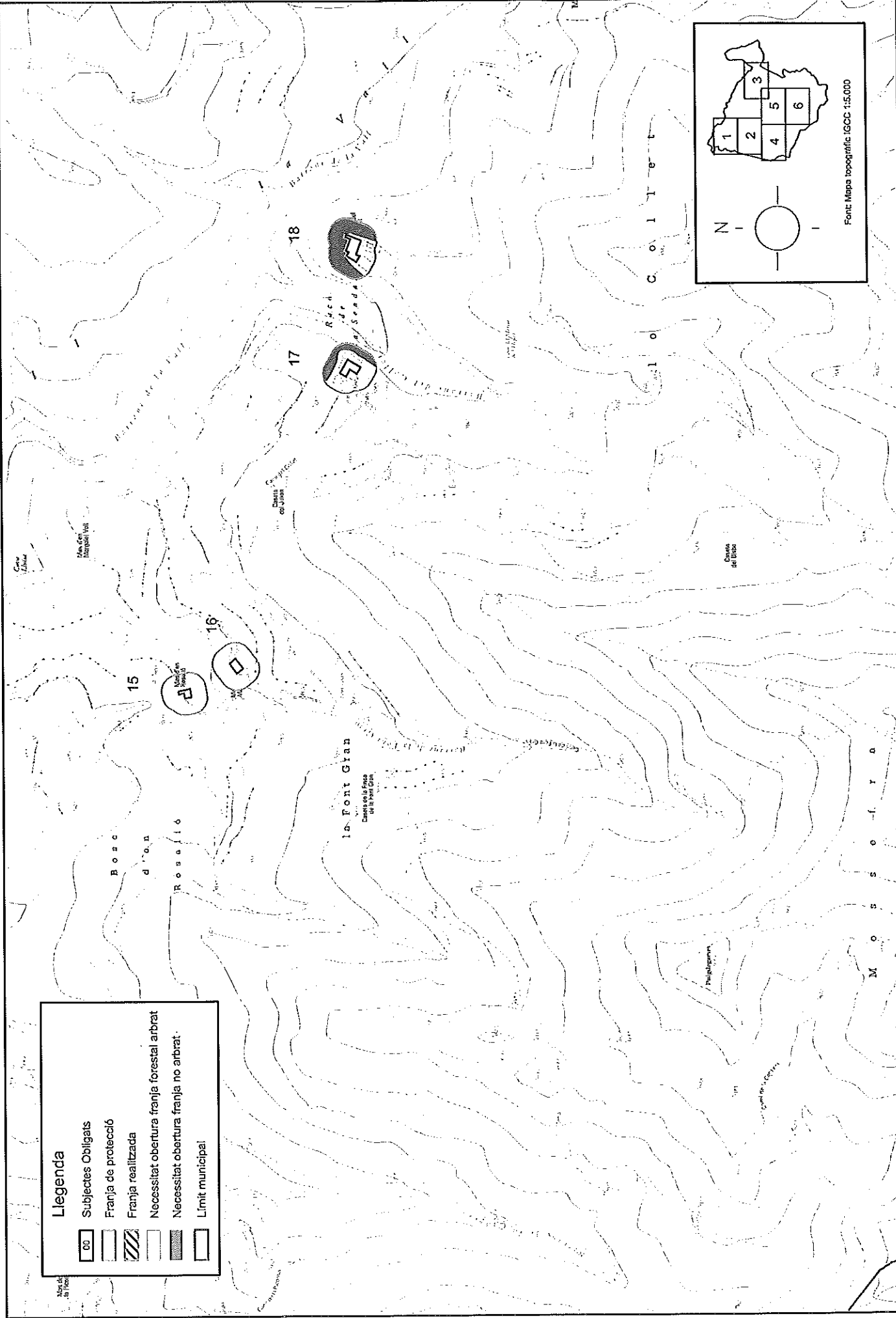
	Subjectes Obligats
	Franja de protecció
	Franja realitzada
	Necessitat obertura franja forestal arbrat
	Necessitat obertura franja no arbrat
	Límit municipal

Mapa del Baix de l'Ebre

Font: Mapa topogràfic IGCC 1:5.000

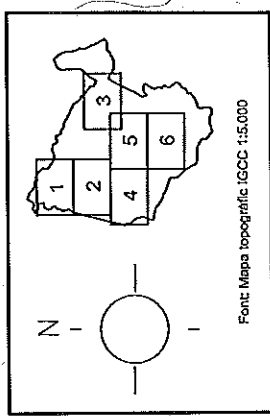
 Diputació Tarragona SAEM	2015-001044 Projecte: Copena-14	DATA MARÇ 2017	ROOM DIGNITADA 1 URBANISME	RAMON CAMPS ROTA JORDI SUBIRANA ENCARRE DE CADRES / E. FORESTAL	DISENYAT PER: JORDI SUBIRANA	ESCALES (Original A3) 1:5.000	TITUL DEL PLANO MAPA DETALL FRANJA DE DELIMITACIÓ	PLANO 2	FULL 5 DE 6
------------------------------	------------------------------------	-------------------	-------------------------------	---	---------------------------------	----------------------------------	--	------------	----------------

PLANOL DE DELIMITACIÓ DE MESURES DE PREVENCIÓ DELS INCENDIS FORESTALS DE CAÏQUES (PRIORAT)



Llegenda

	Subjects Obligats
	Franja de protecció
	Franja realitzada
	Necessitat obertura franja forestal arbrat
	Necessitat obertura franja no arbrat
	Limit municipal



CUAU 2015-001046 Diputació Tercera de Sabadell, Osonya i Terrassa Departament d'Acció Social i Treball Departament d'Acció Social i Treball	PLANOL DE DELIMITACIÓ DE MESURES DE PREVENCIÓ DELS INCENDIS FORESTALS DE CAPCANES (PRIORAT)	DATA MARÇ 2017	NOMS ENCHIRIDA I URBANISME	RAMON CAMPS ROTA JORDI SUBIRANA ENRIQUE DE CAJAL / E. PONSAL	DIBUXT PER: JORDI SUBIRANA COMPROBAT	ESCALES (Original A3) 1:5.000	TITRE DEL PLANOL MAPA DETALL FRANJA DE DELIMITACIÓ	PLANOL 2	FULL 6 DE 6